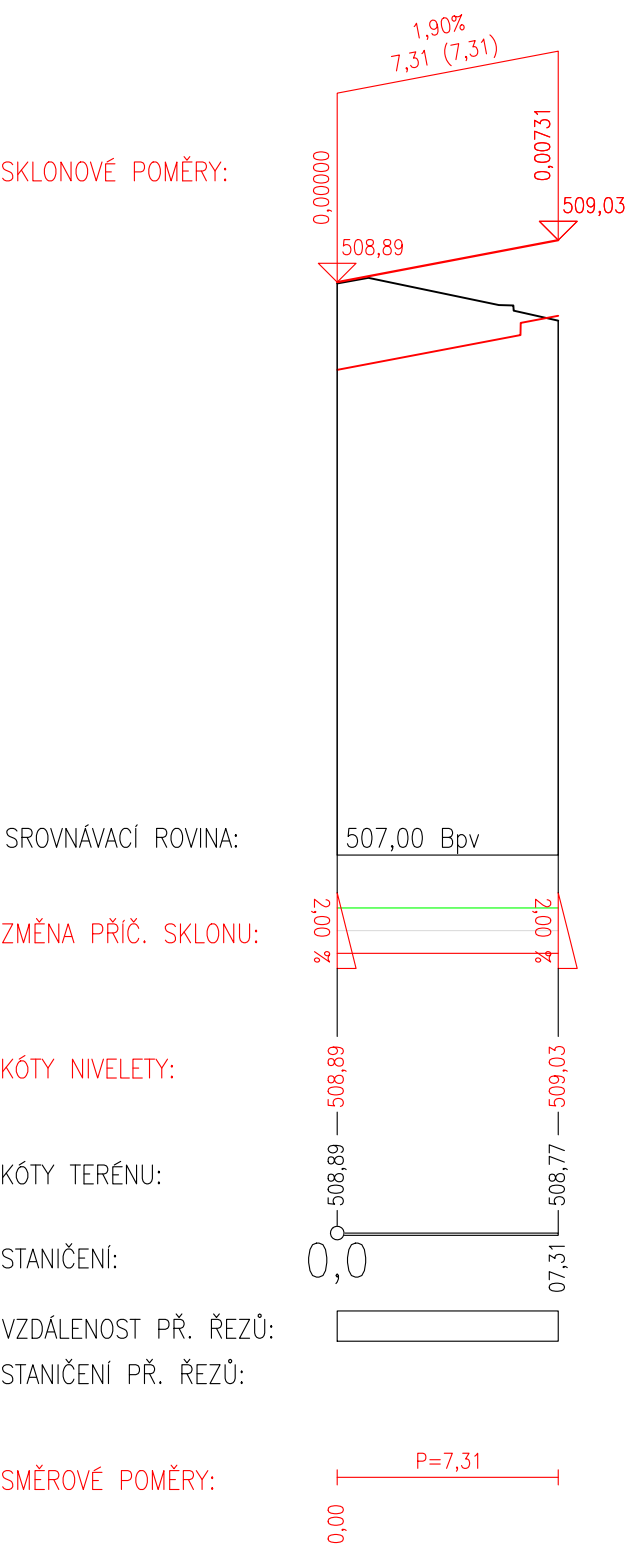




Podrobný podélný profil: TRASA-6 M 1:250/25

Rozsah: km 0,00000 - km 0,00731



PROJEKTOVAL:					
<div><div>Ing. Pavel Šimek - FLORART Kancelář pro zahradní a krajinářskou tvorbu 688 01 Uherský Brod, Rybářská 401</div></div>					
<div><div>LUKÁCS s.r.o. Pod Větrníkem 60 763 26 Pozlovice</div></div>				SOUŘADNICOVÝ SYSTÉM: JTSK	
VEDOUCÍ PROJEKTU:		ZODPOVĚDNÝ PROJEKTANT:		VYPRACOVAL:	
doc. Ing. Pavel Šimek, Ph. D.		Ing. Marek Lukács		Ing. Marek Lukács	
MÍSTO: Sušice		KATASTR: Sušice		FORMÁT:	2xA4
				ČÍSLO KOPIE:	
OBJEDNATEL : Městský úřad Sušice, Náměstí Svobody 138, 342 01		DATUM:		únor 2019	
AKCE:		STUPEŇ:		DÚR+DSP	
Lesopark pod Kalichem v Sušici		ARCHIVNÍ ČÍSLO:			
STAVEBNÍ OBJEKT: SO 02 Parkové cesty		MĚŘÍTKO:		1 : 250 / 25	
VÝKRES č.: D02.2.2.6 Podélný profil Trasa-6					